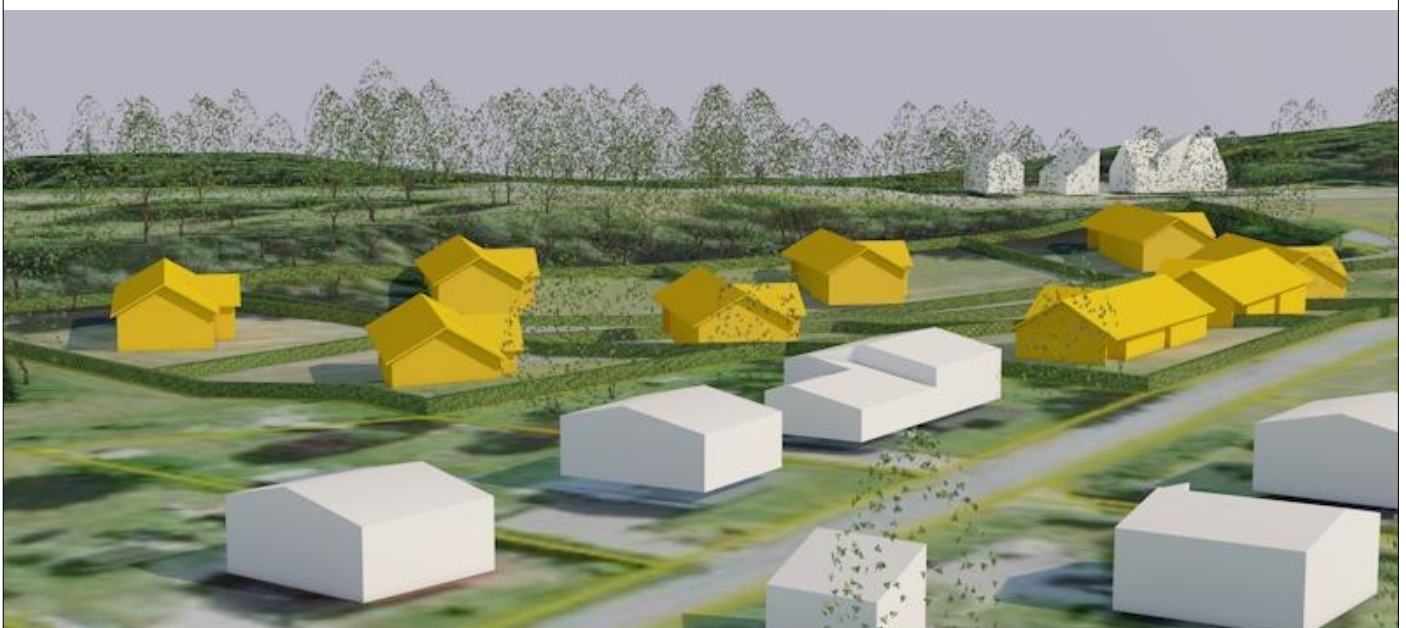



Vaade planeeritavale illustreerivate hoonemahtudega alale LÖUNAST




Vaade planeeritavale illustreerivate hoonemahtudega alale LOODEST



Vaade planeeritavale alale linnulennult põhjakaarest



Vaade planeeritavale sisetänavale LÖUNAST

| Vers. | Muutja | Kuupäev | Kirjeldus   | Töö nr         | Planeeringu nimetus   | Mõõt              |
|-------|--------|---------|---|----------------|---|-------------------|
|       |        |         | <br><b>PROJEKTIKODA</b><br>Tallinna 58, 71018 Viljandi<br>Registrikood 12267932<br>MTR EEP002408 | 2024-11-23     | Saarepeedi külas katastriüksuse Paju (71503:001:0124 )<br>DETAILPLANEERING (kovID DP 370) | 01                |
|       |        |         |   | 17.11.2025     | Asukoht<br>Paju, Saarepeedi küla, Viljandi vald,<br>Viljandimaa                           | Versioon          |
|       |        |         |   |                |   | 01                |
|       |        |         | Viljandi Vallavalitsus  |                | Joonise nimetus   | Osa-grupp-jrk.nr. |
|       |        |         | Jamso Teenused OÜ   | Staadium<br>DP | Illustratsioon  | RI100             |